

4° RADUNO NAZIONALE



ANCHE QUEST'ANNO HORNET.IT
DICE...PRESENTE!

APERTO A TUTTI I TIPI DI MOTO

ACCESSO MOTOGIRI GRATUITO

31 Maggio - 1-2 Giugno 2013

INFO E PRENOTAZIONI

WWW.HORNET.IT

31
MAGGIO
1-2
GIUGNO
2013

MARCHE
Frontignano
Macerata



SPONSOR: TUCANO URBANO
HOTEL: DOMUSLAETITIAE.IT
INFO: RADUNI@HORNET.IT



ORARI HOTEL

- **CHECK IN:** in genere all'arrivo in Hotel
- **CHECK OUT:** alle 11:00 bisogna lasciare le camere
- **ORARIO COLAZIONE:** dalle 07:00 alle 10:00
- **ORARIO CENA:** alle 21:00 – 21.30

ORARI MOTOGIRI

- **VENERDI':** Raggruppamento nel piazzale dell'hotel ore 14:00. Partenza tassativa: 14.30. Durata prevista: 3 ore circa.
- **SABATO:** Raggruppamento nel piazzale dell'hotel ore 13 (dopo il pranzo). Partenza tassativa 13.30. Durata prevista: 5 ore circa con 3 soste programmate: Forca Canapine, Bolognola, Santuario di Macereto.
- **DOMENICA:** Nessun vincolo ufficiale.

NUMERI UTILI

- **HOTEL DOMUS LAETITIAE:** 0737.90140 - Via Monte Bove, 1 - Frontignano di Ussita (Macerata)
- **Luc@ (Luca):** 339.1403332
- **Prof (Fausto):** 348.2623899
- **Luca83 (Luca):** 349.6053223
- **Bob84 (Lorenzo):** 329.2005037
- **Tribal_Dragon (Alessandro):** 393.9058637
- **Gigio (Luigi):** 333.7224360

MEMORANDUM

Controllo e manutenzione del proprio mezzo

E' fondamentale che prima di intraprendere un'uscita ognuno sia consapevole della perfetta efficienza del proprio mezzo. Pneumatici, freni, fari, stop, catena, bagagli e tutto ciò che riguarda la sicurezza propria e dei compagni di viaggio deve essere perfetto. Attenzione anche alla validità dei documenti, patente, libretto, assicurazione.

Buona educazione

Presentarsi alla partenza puntuali, con il pieno e consapevoli del tragitto. Rispetto degli altri significa anche essere puntuali ai punti di aggregazione stabiliti. Ogni itinerario è pubblicato sia come Mappa geografica che come elenco di località attraversate. Questo per consentire a tutti eventuali fermate o ricongiungimenti.

Sicurezza

Mantenere la velocità nel rispetto del codice della strada. E' indispensabile mantenere sempre la distanza di sicurezza. Evitare di procedere esattamente dietro al compagno che ci precede, per quanto possibile le moto non devono procedere in un'unica colonna indiana. Alternarsi nella stessa carreggiata per rendere sicure eventuali frenate di emergenza. Sono assolutamente vietati comportamenti "competitivi" e tutto quello che può provocare pericolo per se e per gli altri. Ricordate che siamo in gita di piacere: per andare forte, impennare, derapare, saltare, e fare i funamboli ci sono altri luoghi molto più adatti.

Apripista

Sono i ragazzi più pratici della zona e che conoscono il tragitto. Il sorpasso all'apripista non dovrebbe mai essere fatto salvo casi di emergenza. L'apripista non devierà dalla strada stabilita dall'itinerario. Gli apripista faranno l'andatura

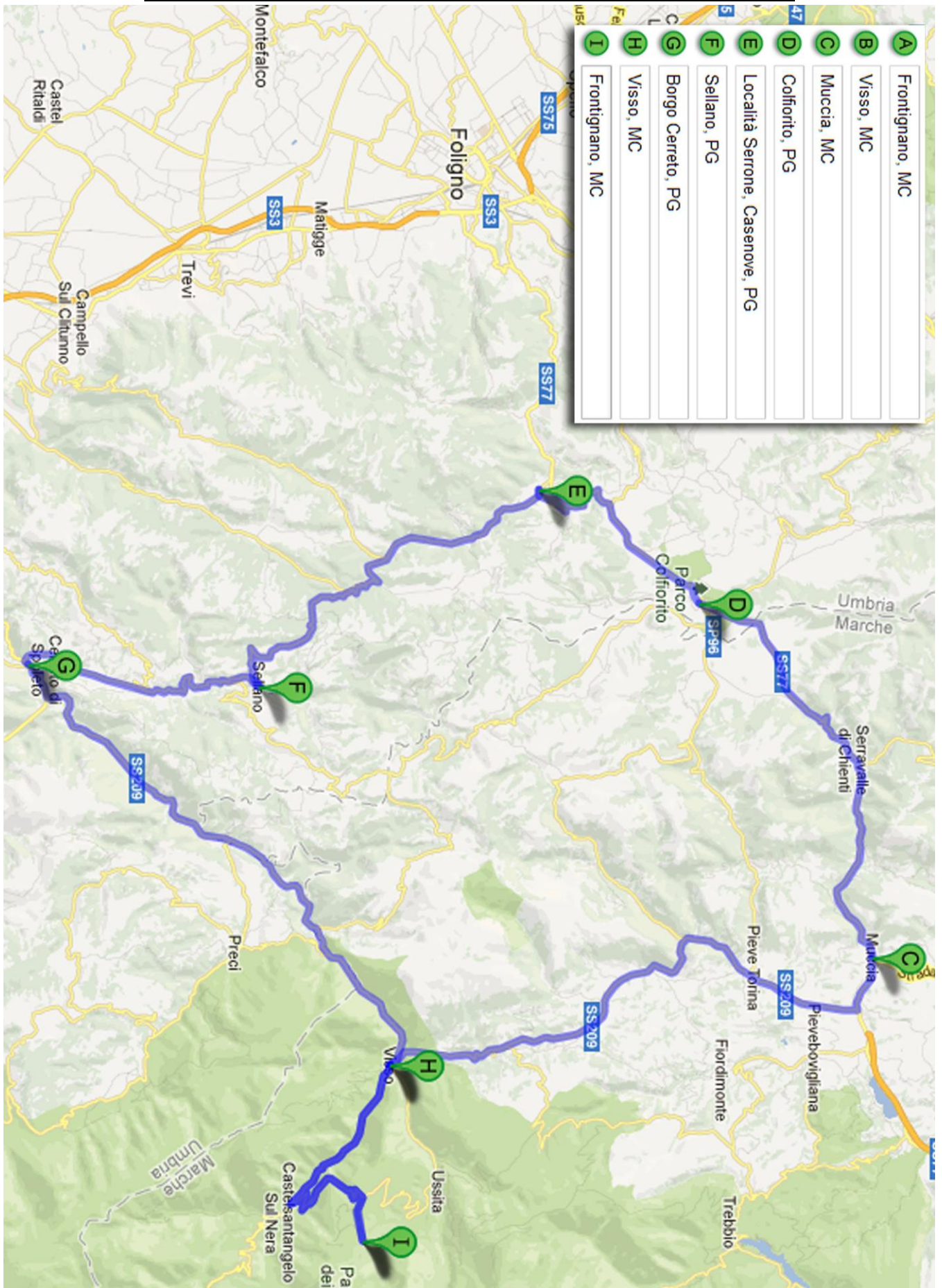
Scopa

Chiuderà il gruppo di tutte le moto. Supervisionerà il giro e starà attento a chi è alle prime esperienze e chi ha un passo più lento rispetto al resto del gruppo. Non sarete mai lasciati da soli, ci sarà sempre qualcuno dello staff da prendere come riferimento.

Staffette

Supervisionano e compattano il gruppo, si fermano per indicare la strada agli incroci o alle svolte. Capiterà vederseli passare accanto, accelerare e rallentare. **NON EMULATELI**. Le manovre vengono eseguite in situazioni di sicurezza e per puro scopo organizzativo.

MOTOGIRO DEL VENERDI'



4° Motoraduno Nazionale – Hornet.it – MARCHE 31 Maggio 1-2 Giugno 2013

Gli organizzatori declinano ogni responsabilità in caso di danni di qualsiasi natura a persone e/o cose prima, durante e dopo la manifestazione.

Frontignano MC

1. Procedi in direzione ovest da Via Monte Bove verso Via dello Sciatore
2. Svolta a sinistra e imbocca Strada Provinciale 130
3. Prendi la 1a a sinistra per rimanere su Strada Provinciale 130
4. Svolta a destra per rimanere su Strada Provinciale 130
5. Prendi la 1a a destra e imbocca Strada Provinciale 134
6. Svolta a sinistra in Via Ponte Lato

Visso MC

7. Procedi in direzione nord verso Strada Provinciale 134
8. Prendi la 1a a sinistra e imbocca Strada Provinciale 134
9. Svolta a destra e imbocca Strada Provinciale 135
10. Prosegui dritto su SS209
11. Svolta a sinistra e imbocca SS77
12. Svolta a sinistra e imbocca Via Camillo Benso Conte di Cavour

Muccia MC

13. Procedi in direzione nord da Via Camillo Benso Conte di Cavour verso SS77
14. Svolta a sinistra e imbocca SS77
15. Svolta a sinistra e imbocca Via Adriatica

Colfiorito PG

16. Procedi in direzione sudovest da Via Adriatica verso Via Pietro Onori
17. Svolta leggermente a sinistra e imbocca SS77
18. Prendi lo svincolo per Norcia/Cascia
19. Prosegui dritto Attraversa la rotonda
20. Prosegui dritto su Località Serrone

Casenove PG

21. Procedi in direzione sudest su Località Serrone
22. Alla rotonda, prendi la 1a uscita
23. Prosegui dritto su Via Guglielmo Marconi
24. Svolta a destra per rimanere su Via Guglielmo Marconi

Sellano PG

25. Procedi in direzione sudovest su Via Guglielmo Marconi
26. Svolta a destra verso SS209
27. Svolta a sinistra e imbocca SS209

Borgo Cerreto PG

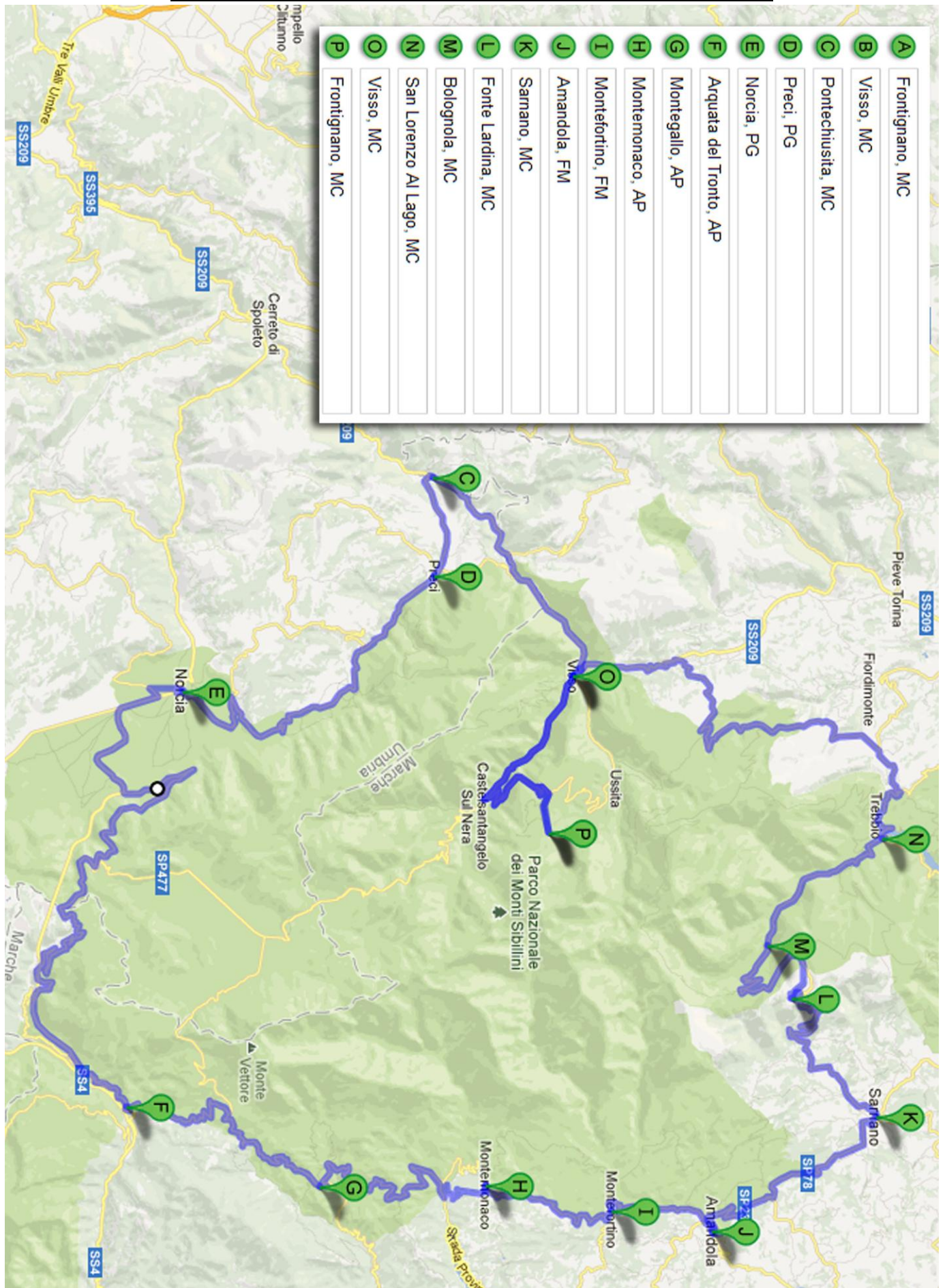
28. Procedi in direzione nord su SS209
29. Continua su Strada Provinciale 135
30. Svolta a destra e imbocca Strada Provinciale 134
31. Svolta a destra in Via Ponte Lato

Visso MC

32. Procedi in direzione nord verso Strada Provinciale 134
33. Svolta a destra e imbocca Strada Provinciale 134
34. Svolta a sinistra e imbocca Strada Provinciale 130
35. Prendi la 1a a sinistra per rimanere su Strada Provinciale 130
36. Svolta a destra per rimanere su Strada Provinciale 130
37. Prendi la 1a a destra verso Via Monte Bove
38. Prosegui dritto su Via Monte Bove

Frontignano MC

MOTOGIRO DEL SABATO



4° Motoraduno Nazionale – Hornet.it – MARCHE 31 Maggio 1-2 Giugno 2013

Gli organizzatori declinano ogni responsabilità in caso di danni di qualsiasi natura a persone e/o cose prima, durante e dopo la manifestazione.

Frontignano MC

1. Procedi in direzione ovest da Via Monte Bove verso Via dello Sciatore
2. Svolta a sinistra e imbocca Strada Provinciale 130
3. Prendi la 1a a sinistra per rimanere su Strada Provinciale 130
4. Svolta a destra per rimanere su Strada Provinciale 130
5. Prendi la 1a a destra e imbocca Strada Provinciale 134
6. Svolta a sinistra in Via Ponte Lato

Visso MC

7. Procedi in direzione nord verso Strada Provinciale 134
8. Prendi la 1a a sinistra e imbocca Strada Provinciale 134
9. Svolta a destra e imbocca Strada Provinciale 135
10. Prendi la 1a a sinistra e imbocca SS209

Pontechiusita MC

11. Procedi in direzione sudovest su SS209
12. Svolta a sinistra verso Via Campiana
13. Prosegui dritto su Via Campiana
14. Continua su Via Roma

Preci PG

15. Procedi in direzione sudest da Via Roma verso Via Norcia
16. Continua su Via Norcia
17. Mantieni la sinistra e prosegui verso Via Blasi
18. Continua su Via Blasi
19. Svolta a destra
20. Svolta a sinistra verso Via XX Settembre
21. Svolta a sinistra verso Via XX Settembre
22. Prosegui dritto su Via XX Settembre
23. Svolta a sinistra verso Via della Stazione
24. Svolta a sinistra e imbocca Via della Stazione

Norcia PG

25. Procedi in direzione sud da Via della Stazione verso Via dell'Ospedale
26. Prendi la 1a a destra
27. Svolta a sinistra in Via Circonvallazione
28. Svolta tutto a sinistra e imbocca Via Meggiana
29. Svolta a destra e imbocca Via della Stazione
30. Svolta a sinistra
31. Alla rotonda, prendi la 2a uscita
32. Svolta a destra e imbocca Strada Provinciale 477/SP477
33. Svolta a sinistra e imbocca Strada Provinciale 64
34. Svolta leggermente a destra verso Strada Provinciale 64
35. Prosegui dritto su Strada Provinciale 64
36. Prendi lo svincolo per Roma/Ascolipiceno
37. Prosegui dritto
38. Prendi l'uscita verso Tufo/Pescara T.
39. Svolta a sinistra e imbocca Strada Provinciale 129

Arquata del Tronto AP

40. Procedi in direzione est su Strada Provinciale 129
41. Mantieni la destra e prosegui verso Strada Provinciale 89
42. Continua su Strada Provinciale 89
43. Svolta a sinistra per rimanere su Strada Provinciale 89

Montegallo AP

44. Procedi in direzione nord da Strada Provinciale 89 verso Via Monterone
45. Svolta a sinistra verso Strada Provinciale 149
46. Svolta leggermente a sinistra e imbocca Strada Provinciale 149
47. Svolta leggermente a sinistra e imbocca Strada Provinciale 83
48. Continua su Strada Provinciale 86
49. Svolta a sinistra e imbocca Strada Provinciale 83
50. Svolta tutto a destra per rimanere su Strada Provinciale 83
51. Svolta a sinistra per rimanere su Strada Provinciale 83

4° Motoraduno Nazionale – Hornet.it – MARCHE 31 Maggio 1-2 Giugno 2013

Gli organizzatori declinano ogni responsabilità in caso di danni di qualsiasi natura a persone e/o cose prima, durante e dopo la manifestazione.

Montemonaco AP

52. Procedi in direzione est da Strada Provinciale 83 verso Strada Provinciale 74
53. Mantieni la sinistra e prosegui verso Strada Provinciale 83
54. Svolta a sinistra per rimanere su Strada Provinciale 83

Montefortino FM

55. Procedi in direzione sudovest da Strada Provinciale 83 verso Via D. Sbarra
56. Svolta leggermente a sinistra e imbocca Strada Provinciale 237/SP 237
57. Svolta a destra
58. Svolta a destra
59. Svolta a destra in Via Treggiari

Amandola FM

60. Procedi in direzione est
61. Svolta a sinistra verso Strada Provinciale 237/SP 237
62. Prendi la 1a a sinistra verso Strada Provinciale 237/SP 237
63. Svolta a destra e imbocca Strada Provinciale 237/SP 237
64. Svolta a sinistra per rimanere su Strada Provinciale 237/SP 237
65. Svolta a sinistra per rimanere su Strada Provinciale 237/SP 237

Sarnano MC

66. Procedi in direzione ovest da Strada Provinciale 237/SP 237 verso Strada Provinciale 120
67. Svolta a sinistra verso Via Benedetto Costa
68. Prendi la 2a a sinistra verso Via Benedetto Costa
69. Prosegui dritto su Via Benedetto Costa
70. Continua su Strada Provinciale 120
71. Svolta leggermente a sinistra

Fonte Lardina MC

72. Procedi in direzione sud verso Strada Provinciale 120
73. Svolta a destra e imbocca Strada Provinciale 120
74. Prendi la 1a a sinistra per rimanere su Strada Provinciale 120
75. Svolta a sinistra per rimanere su Strada Provinciale 120
76. Continua su Strada Provinciale 47

Bolognola MC

77. Procedi in direzione nordovest su Strada Provinciale 47

San Lorenzo Al Lago MC

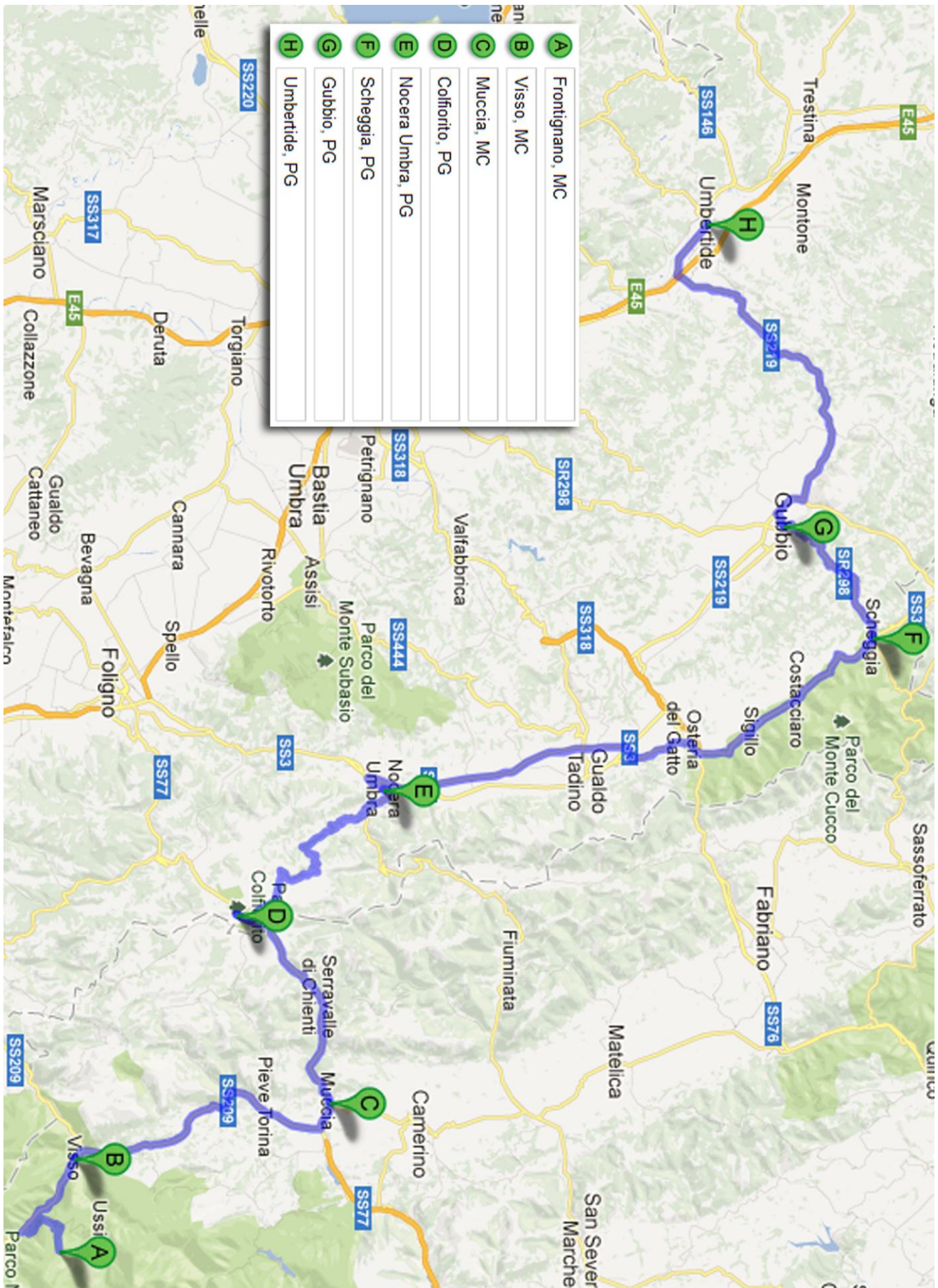
78. Procedi in direzione nord da Strada Provinciale 47 verso Strada Provinciale 91
79. Prendi la 1a a sinistra e imbocca Strada Provinciale 98
80. Svolta a sinistra verso Strada Provinciale 98
81. Prosegui dritto su Strada Provinciale 98 Attraversa la rotonda
82. Svolta a sinistra
83. Svolta a sinistra in Strada Provinciale 99
84. Prosegui dritto su Località Cupi
85. Continua su SS209
86. Svolta a destra per rimanere su SS209
87. Svolta a sinistra e imbocca Strada Provinciale 135
88. Svolta a sinistra per rimanere su Strada Provinciale 135
89. Prendi la 1a a destra e imbocca Strada Provinciale 134
90. Svolta a destra in Via Ponte Lato

Visso MC

91. Procedi in direzione nord verso Strada Provinciale 134
92. Svolta a destra e imbocca Strada Provinciale 134
93. Svolta a sinistra e imbocca Strada Provinciale 130
94. Prendi la 1a a sinistra per rimanere su Strada Provinciale 130
95. Svolta a destra per rimanere su Strada Provinciale 130
96. Prendi la 1a a destra verso Via Monte Bove
97. Prosegui dritto su Via Monte Bove

Frontignano MC

RIENTRO DOMENICA – VERSO NORD



4° Motoraduno Nazionale – Hornet.it – MARCHE 31 Maggio 1-2 Giugno 2013

Gli organizzatori declinano ogni responsabilità in caso di danni di qualsiasi natura a persone e/o cose prima, durante e dopo la manifestazione.

Frontignano MC

1. Procedi in direzione ovest da Via Monte Bove verso Via dello Sciatore
2. Svolta a sinistra e imbocca Strada Provinciale 130
3. Prendi la 1a a sinistra per rimanere su Strada Provinciale 130
4. Svolta a destra per rimanere su Strada Provinciale 130
5. Prendi la 1a a destra e imbocca Strada Provinciale 134
6. Svolta a sinistra in Via Ponte Lato

Visso MC

7. Procedi in direzione nord verso Strada Provinciale 134
8. Prendi la 1a a sinistra e imbocca Strada Provinciale 134
9. Svolta a destra e imbocca Strada Provinciale 135
10. Prosegui dritto su SS209
11. Svolta a sinistra e imbocca SS77
12. Svolta a sinistra e imbocca Via Camillo Benso Conte di Cavour

Muccia MC

13. Procedi in direzione nord da Via Camillo Benso Conte di Cavour verso SS77
14. Svolta a sinistra e imbocca SS77
15. Svolta a sinistra e imbocca Via Adriatica

Colfiorito PG

16. Procedi in direzione nordest da Via Adriatica verso Via Pietro Onori
17. Svolta leggermente a destra e imbocca SS77
18. Svolta a sinistra
19. Svolta a destra
20. Svolta a destra
21. Svolta a sinistra
22. Svolta a destra verso SS361
23. Svolta a sinistra e imbocca SS361
24. Continua su Largo F. Bisleri

Nocera Umbra PG

25. Procedi in direzione sudovest su Largo F. Bisleri
26. Svolta leggermente a destra allo svincolo per Gualdo T./Foligno/Perugia/Ancona/Roma
27. Mantieni la destra al bivio e prosegui verso SS3
28. Mantieni la sinistra al bivio, segui le indicazioni per Gualdo Tadino/Fano/Ancona ed entra in SS3
30. Svolta leggermente a destra per rimanere su SS3

Scheggia PG

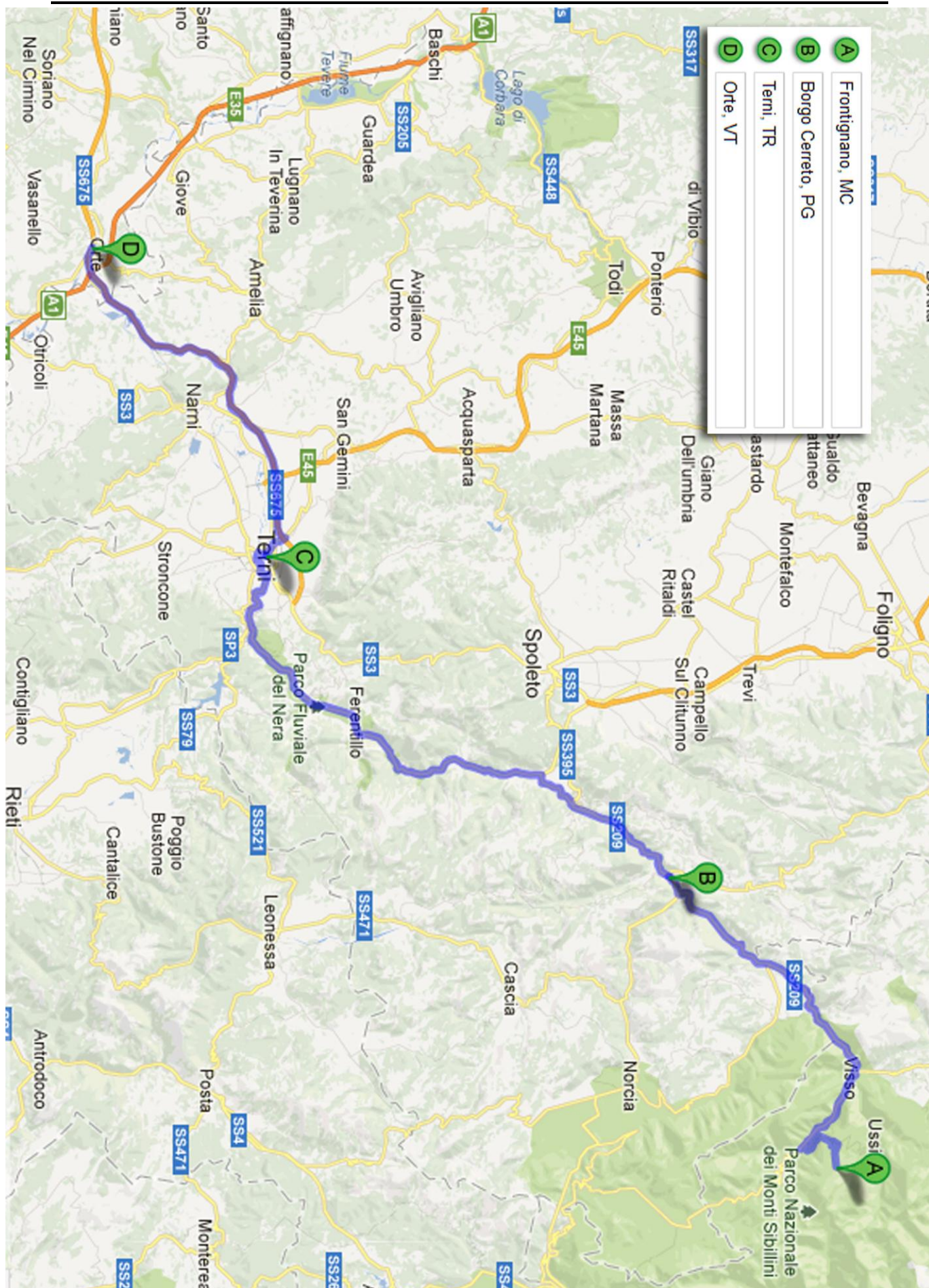
31. Procedi in direzione sudest da SS3 verso SR298
32. Prendi la 1a a destra e imbocca SR298
33. Svolta a destra per rimanere su SR298
34. Svolta a destra per rimanere su SR298

Gubbio PG

35. Procedi in direzione sudovest da SR298 verso Via Piero Gobetti
36. Continua su Via Bruno Buozzi
37. Svolta a destra e imbocca Via Beniamino Ubaldi
38. Alla rotonda prendi la 2a uscita e imbocca Viale Parruccini
39. Svolta a destra allo svincolo per Fano/Cesena
40. Entra in SS219
41. Alla rotonda, prendi l'uscita 3a e rimani su SS219
42. Svolta leggermente a destra verso Via Tiberina 3 Bis
43. Prosegui dritto su Via Tiberina 3 Bis
44. Continua su Via Giuseppe Garibaldi

Umbertide PG

RIENTRO DOMENICA – VERSO SUD



4° Motoraduno Nazionale – Hornet.it – MARCHE 31 Maggio 1-2 Giugno 2013

Gli organizzatori declinano ogni responsabilità in caso di danni di qualsiasi natura a persone e/o cose prima, durante e dopo la manifestazione.

Frontignano MC

1. Procedi in direzione ovest da Via Monte Bove verso Via dello Sciatore
2. Svolta a sinistra e imbocca Strada Provinciale 130
3. Prendi la 1a a sinistra per rimanere su Strada Provinciale 130
4. Svolta a destra per rimanere su Strada Provinciale 130
5. Prendi la 1a a destra e imbocca Strada Provinciale 134
6. Svolta a destra e imbocca Strada Provinciale 135
7. Prendi la 1a a sinistra e imbocca SS209

Borgo Cerreto PG

QR Page

Numeri Utili



Post Motoraduno



Post Itinerari



Giro del venerdì



Giro del sabato



Rientro verso Nord



Rientro verso Sud



CHE COSA SONO I QR-Code E COME SI USANO:

Il QR-code è una sorta di codice a barre che contiene varie informazioni (numeri di telefono, siti internet, testo, indirizzi, biglietti da visita e così via). Per leggerlo basta un telefono di nuova generazione ed un apposito software in grado di interpretare i QR-Code. Tutte le attuali piattaforme mobili hanno gli appositi programmi di lettura scaricabili gratuitamente dai rispettivi Market. Una volta scaricato il software, basterà avviarlo, inquadrare il QR Code e lo smartphone interpreterà il suo contenuto.

4° Motoraduno Nazionale – Hornet.it – MARCHE 31 Maggio 1-2 Giugno 2013

Gli organizzatori declinano ogni responsabilità in caso di danni di qualsiasi natura a persone e/o cose prima, durante e dopo la manifestazione.